









Roadbook B 003 - Passau, Mühlviertel und Frauenau

Nach KM	Befahrene Straße	Ort	Verlauf	Straße nach Kreuzung	Richtung
0	B 301	Mainburg – Bahnhofskreuzung		B 301	Freising
1,5	B 301	Mainburg – Haidmühle		St 2049	Landshut
23,5	St 2049	Furth – Arth		B 299	Landshut
3,3	B 299	BAB A 92 – AS Altdorf		A 92	Deggendorf
3,2	A 92	BAB A 92 – AS Landshut-Nord		B 299	Altötting / Traunstein
4,8	B 299	Landshut		St 2045	Schönbrunn
1,3	St 2045	Schönbrunn		St 2045	Adlkofen / Aham
18	St 2045	Oberwolkersdorf		St 2045	Aham
1,8	St 2045	Bei Oberhausenthal		OVStr	Lamprechtsöd / Aham
3,6	OVStr	Aham		St 2083	Vilshofen
6,9	St 2083	Frontenhausen		St 2083	Vilshofen
7	St 2083	Reisbach		St 2083	Vilshofen
0,9	St 2083	Niederreisbach		St 2083	Vilshofen
18,5	St 2083	Eichendorf		St 2083	Vilshofen
28,9	St 2083	Vilshofen		St 2083	B 8 / Passau
0,8	St 2083	Vilshofen		B 8	Passau
21,2	B 8	Passau		St 2625	Passau – Innstadt / Linz (A)
0,7	St 2625	Passau		St 2625	Passau – Innstadt / Linz (A)
0,7	St 2625	Passau (nach Donaubrücke)		St 2125	Linz (A)
3,2	St 2125	Passau – Haibach / Staatsgrenze A		B 130	Linz / Engelhartzell
28,9	B 130	Kager		OVStr	Niederranna / Hofkirchen im Mühlviertel
6,8	OVStr	Neubau		OVStr	Oberkappel
10,8	OVStr	Oberkappel		OVStr	Wegscheid (D) / Kollerschlag
0,2	OVStr	Oberkappel		OVStr	Mistberg / Kollerschlag






Roadbook B 003 - Passau, Mühlviertel und Frauenau

10	OVStr	Kollerschlag		OVStr	Peilstein im Mühlviertel
0,5	OVStr	Kollerschlag		OVStr	Nebelberg / Julbach
7,2	OVStr	Filzmühle		OVStr	Julbach
1,2	OVStr	Julbach		OVStr	Ulrichsberg
1,1	OVStr	Julbach		OVStr	Ulrichsberg
4,2	OVStr	Ulrichsberg		OVStr	Klaffer / Schwarzenberg
0,3	OVStr	Ulrichsberg		OVStr	Klaffer / Schwarzenberg
5	OVStr	Spitzwirt		OVStr	Schwarzenberg
4,4	OVStr	Schwarzenberg		OVStr	Lackenhäuser
1,3	OVStr	Staatsgrenze D		St 2630	Lackenhäuser
0,9	St 2630	Lackenhäuser		FRG 8	Neureichenau
6,3	FRG 8	Neureichenau		St 2130	Neureichenau
9,9	St 2130	Bei Frauenberg		Dreisesselstraße	Dreisessel
8,3	Dreisesselstraße	P Dreisessel		Dreisesselstraße	Haidmühle / Neureichenau
8,3	Dreisesselstraße	Bei Frauenberg		St 2130	Haidmühle
3,6	St 2130	Haidmühle		St 2130	Philippsreut
5,4	St 2130	Bischofsreut		St 2130	Philippsreut
4,9	St 2130	Philippsreut		B 12	Grenze CZ / Silnice (CZ)
0,9	B 12	Philippsreut		St 2130	Mitterfirmiansreut
11,9	St 2130	Mauth		FRG 16	Mauth – Ortsmitte / Glashütte
3,7	FRG 16	Glashütte		FRG 21	Neuschönau
6	FRG 21	Neuschönau		FRG 5	Spiegelau
2,2	FRG 5	Altschönau		FRG 52	St. Oswald – Riedlhütte
4,3	FRG 52	Draxlschlag		FRG 23	Spiegelau
0,4	FRG 23	Draxlschlag		FRG 22	Spiegelau

Roadbook B 003 - Passau, Mühlviertel und Frauenau

4,8	FRG 22	Spiegelau		St 2132	Spiegelau
0,9	St 2132	Spiegelau		St 2132	Frauenau
6	St 2132	Althütte		St 2132	Frauenau
13,8	St 2132	Zwiesel / Querung B 11		St 2132	Zwiesel – Ortsmitte
1	St 2132	Zwiesel – Lichtenthal		St 2132	Zentrum / Langdorf
0,7	St 2132	Zwiesel – Ortsmitte		St 2132	Langdorf
7,3	St 2132	Langdorf		St 2135	Regen
5	St 2135	Regen		B 11	Deggendorf
1,4	B 11	Regen		B 85	Viechtach
4,1	B 85	March		REG 13	Habischried
1,4	REG 13	Nach March		REG 13	Ruhmannsfelden
7	REG 13	Ruhmannsfelden		B 11	Deggendorf
1	B 11	Ruhmannsfelden		REG 16	Aslach / Kollnburg / St. Englmar
2,2	REG 16	Hampermühle		REG 14	Kollnburg
0,5	REG 14	Hampermühle		OVStr	Aign
2	OVStr	Kager		REG 14	Kollnburg
3,3	REG 14	Allersdorf		OVStr	Neidling
2,2	OVStr	Vor Neidling		OVStr	Ehren / Dörfel
0,5	OVStr	Ehren		OVStr	Hinterberg
2,8	OVStr	Ogleinsmais		OVStr	St. Englmar
1	OVStr	Hochstraßmühle		St 2139	St. Englmar
3,6	St 2139	St. Englmar		SR 21	Haigrub / Rettenbach / Ortsmitte
7,9	SR 21	Hintersollach		SR 3	Perasdorf
5,3	SR 3	Nach Meidendorf		SR 3	Waltersdorf / Bogen

Roadbook B 003 - Passau, Mühlviertel und Frauenau

4,8	SR 3	Nach Waltersdorf		St 2139	Schambach
2,3	St 2139	Querung St 2125		SR 22	Schambach
7	SR 22	Einmündung B 8		B 8	Straubing / Regensburg
3,6	B 8	P bei Aiterhofen		SR 5	Aiterhofen
1,3	SR 5	Aiterhofen		SR 11	Geltolfing
1,9	SR 11	Ortsende Geltolfing		SR 11	Mitterhartshausen
2,3	SR 11	Ehethal		SR 11	Mitterhartshausen
3	SR 11	Feldkirchen		SR 2	Metting / Hainsbach
8,8	SR 2	Hainsbach		St 2111	Geiselhöring
2,3	St 2111	Bei Geiselhöring		St 2142	Mallersdorf-Pfaffenberg / Neufahrn i. NB
1,8	St 2142	Bei Geiselhöring		St 2142	Mallersdorf-Pfaffenberg / Neufahrn i. NB
17,1	St 2142	Nach Pfaffenberg		B 15	Landshut
2,9	B 15	Neufahrn i. NB		St 2142	Rottenburg
6,9	St 2142	Inkofen		LA 36	Andermannsdorf / Schmatzhausen
8,7	LA 36	Schmatzhausen		LA 12	Pfeffenhausen
0,3	LA 12	Schmatzhausen		LA 36	Pfeffenhausen
4,6	LA 36	Pfeffenhausen		St 2643	Obersüßbach / Mainburg
0,9	St 2643	Pfeffenhausen		LA 39	Mainburg / Pfaffendorf
4,1	LA 39	Nach Pfaffendorf		LA 40 / KEH 31	Koppenwall / Mainburg
4,5	LA 40 / KEH 31	Ende Waldstück links!		OVStr	Seeb / Auerkofen
4,1	OVStr			KEH 31	Mainburg
2,5	KEH 31	Mainburg – Badkreuzung		B 301	Freising
0,9	B 301	Mainburg – Bahnhofskreuzung			
491	Km Gesamtfahrstrecke				