














































## Roadbook B 002 - Kobernaüßer Wald und Strubklamm

Nach KM	Befahrene Straße	Ort	Verlauf	Straße nach Kreuzung	Richtung
0	B 301	Mainburg – Bahnhofskreuzung		B 301	Freising
1,5	B 301	Mainburg – Straßhof		St 2049	Landshut
23,5	St 2049	Untertippach		B 299	Landshut
3,3	B 299	AS Altdorf		BAB A 92	Deggendorf
3,3	BAB A 92	AS Landshut-Nord		B 299	Altötting / Traunstein
4,8	B 299	Landshut		B 299	Altötting / Traunstein
16,9	B 299	Vilsbiburg		LA 13 / St 2083	Fernverkehr / B 299 / Altötting
4	LA 13 / St 2083	Achldorf		B 388	Pfarrkirchen
2,6	B 388			B 299	Altötting / Traunstein
25,6	B 299	Erharting		B 299	Altötting
7,4	B 299	Kronberg		B 588	Reischach / Neuötting
1,4	B 588			B 588	Neuötting
2,2	B 588	Altötting		B 12	Passau
1,9	B 12	Altötting		St 2108	Burghausen
11,2	St 2108	Burghausen		OVStr	Brurghausen – Altstadt
1,3	OVStr	Burghausen / Salzachbrücke / Staatsgrenze A		L	Duttendorf / Hochburg
0,3	L	Duttendorf		L	Hochburg
15,6	L	Gundertshausen / Querung B 156		L	Mattighofen
13,3	L	Mattighofen		B 147	Uttendorf / Braunau
1	B 147	Mattighofen		L	Maria Schmolln / Schalchen
7,6	L	Maria Schmolln		L	Höhhart / Aspach
2,4	L	Wahrleiten		L	St. Johann am Walde
17,8	L	Kobernaußen – Förderung		OVStr	Höschmühl

## Roadbook B 002 - Kobernaüßer Wald und Strubklamm

1,8	OVStr	Höschmühl		L	Redltal / Vöcklamarkt
14,3	L	Fornach – Gferreth		OVStr	Adligen / Emming
0,7	OVStr			OVStr	Emming / Frankenmarkt
3,9	OVStr	Frankenmarkt		B 1	Salzburg
2,4	B 1	Schwaigern		L	Haslau / Zell am Moos
8,8	L	Haslau – Berg		OVStr	Neuhäusl / Wildmoos
9	OVStr	Mondsee – Manzberg		OVStr	Mondsee
1,7	OVStr	Mondsee		B 154	Hallstatt / Wolfgangsee
1,2	B 154	Mondsee – Gaisberg		L	Thalgau
7,4	L	Thalgau		OVStr	Hof / Fuschl / Kienberg
3,8	OVStr	GH Alpenblick		OVStr	Fuschl
6,3	OVStr	Fuschl		B 158	Salzburg
5,7	B 158	Hof – Thann		L	Faistenau / Hintersee
4,4	L	Faistenau – Botenwirt		OVStr	Faistenau – Zentrum
0,7	OVStr	Faistenau – Höhe Kirche		OVStr	Strubklamm
1,3	OVStr	Faistenau – Lettengraben		OVStr	Strubklamm
4,2	OVStr	Hinterebenau		L	Hallein / Wiestalstraße
1,8	L	GH Heiligenstein		OVStr	Ramsau / Glasenbach
5,8	OVStr			OVStr	Gaisberg
4,7	OVStr			OVStr	Gaisberg
3,2	OVStr	P Gaisberg		OVStr	Salzburg
3,2	OVStr			OVStr	Salzburg
5,7	OVStr	Guggenthal		B 158	Bad Ischl / St. Gilgen
2,3	B 158			L	Eugendorf

## Roadbook B 002 - Kobernaüßer Wald und Strubklamm

5,4	L	Loidharting		L	Eugendorf
6,2	L	Seekirchen a. Wallersee		L	Obertrum am See
4,7	L	Obertrum – Grub		OVStr	Obertrum – Zentrum
6,4	OVStr	Nach Abzweigung Dorfleiten		Stichstraße GH Kaiserbuche	GH Kaiserbuche
0,5	Stichstraße GH Kaiserbuche	GH Kaiserbuche		Stichstraße GH Kaiserbuche	Schlößli / Oberndorf
0,5	Stichstraße GH Kaiserbuche			OVStr	Schlößli / Oberndorf
3,9	OVStr	Schlößli		L	Weitwörth
1,3	L	Weitwörth		B 156	Braunau / Oberndorf
1,3	B 156			L	Oberndorf
2	L	Oberndorf		OVStr	Grenze D / Laufen
0,3	OVStr	Staatsgrenze D		OVStr	Laufen
0,3	OVStr	Laufen		B 20	Burghausen
0,3	B 20	Laufen		St 2103	Leobendorf / Waging am See
6,3	St 2103	Dorfen – Röderberg		BGL 15 / TS 32	Petting
4,8	TS 32	Petting		TS 32	Waging am See
0,5	TS 32	Petting – Hinterpoint		St 2104	Waging am See
6	St 2104	Waging am See		St 2105	Taching / Altötting
3,9	St 2105	Taching		TS 26	Palling / Trostberg
8,7	TS 26	Palling		St 2093	Trostberg / Traunreut
0,2	St 2093	Palling		TS 1	Krichweidach / Tacherting
0,1	TS 1	Palling		TS 26	Trostberg
7,3	TS 26	Trostberg		B 299	Altenmarkt / Traunstein
1,7	B 299	Trostberg		St 2091	Kraiburg / Waldkraiburg
29,8	St 2091	Ampfing		MÜ 38	Heldenstein

## Roadbook B 002 - Kobernaüßer Wald und Strubklamm

2,2	MÜ 38			MÜ 26	Salmanskirchen
11,2	MÜ 26	Katzing		LA 49	Wurmsham
0,7	LA 49	Niederwurmsham		LA 48	Wurmsham
1,3	LA 48	Wurmsham – Wald		OVStr	Pauluszell
2,3	OVStr	Asang		OVStr	Pauluszell
2,9	OVStr			LA 58	Ruprechtsberg
0,6	LA 58	Ruprechtsberg		OVStr	Untervilslern / Obervilslern
1	OVStr	Untervilslern		OVStr	Obervilslern
0,7	OVStr	Obervilslern		LA 16	Obervilslern
0,4	LA 16	Overvilslern		LA 33	Baierbach
5,3	LA 33	Baierbach		St 2087	Altfraunhofen
5,8	St 2087	Altfraunhofen		St 2054	Geisenhausen
0,3	St 2054	Altfraunhofen		St 2087	Landshut
0,4	St 2087	Riedlkam		LA 55	Obergangkofen
5,8	LA 55	Obergangkofen		LA 21	Landshut
3,3	LA 21	Landshut – Kumhausen		B 15	Landshut
2,8	B 15	Landshut		B 11	Deggendorf
2,3	B 11	Landshut		LA 26	Altdorf / BAB A 92
6	LA 26	Querung BAB A 92		B 299	Neumarkt i. d. Opf
3,2	B 299	Untertippach		St 2049	Mainburg
23,2	St 2049	Mainburg		B 301	Abensberg
1,4	B 301	Mainburg – Bahnhofskreuzung			
<b>458</b>	<b>Km Gesamtfahrstrecke</b>				