























Roadbook B 001 - Auf den Pfänder, über Bödele und Riedbergpass

<u>Nach KM</u>	<u>Befahrene Straße</u>	<u>Ort</u>	<u>Verlauf</u>	<u>Straße nach Kreuzung</u>	<u>Richtung</u>
0	B 301	Mainburg – Bahnhofskreuzung		B 301	Freising
30,3	B 301	Freising		B 11	München
17,3	B 11	Forschungsinstitut Garching		OVStr	BAB A 9 AS Garching-Nord
1	OVStr	AS Garching-Nord		BAB A 9	München
11,3	BAB A 9	München		B 2 R (Frankfurter Ring)	Garmisch- Partenkirchen / Stuttgart
3,8	B 2 R (Frankfurter Ring)	München – Olympiapark		B 2 R (Landshuter Allee)	Garmisch- Partenkirchen / Lindau
8,2	B 2 R (Landshuter Allee)	München – Luise- Kiesselbach-Platz		BAB A 95	Garmisch- Partenkirchen
13,2	BAB A 95	AD Starnberg		BAB A 952	Starnberg
5,5	BAB A 952	Starnberg		B 2	Weilheim
25,7	B 2	Weilheim		OVStr	Weilheim-Zentrum
1,3	OVStr	Weilheim		St 2057	Peißenberg
2,5	St 2057	Polling		St 2058	Peißenberg
4,8	St 2058	Peißenberg		B 472	Peitting
3	B 472	Peißenberg		St 2058	Böbing
11,4	St 2058	Rottenbuch		St 2058	Lauterbach / Steingaden
6,8	St 2058	Ilgen		B 17	Füssen
3,3	B 17	Steingaden		St 2059	Lechbruck
12,1	St 2059	Bischofswang		B 16	Roßhaupten
1,5	B 16	Roßhaupten		OVStr	Roßhaupten – Zentrum
0,9	OVStr	Roßhaupten		OAL 1	Seeg
16,5	OAL 1	Nesselwang – Lachen		OAL 23	Nesselwang









Roadbook B 001 - Auf den Pfänder, über Bödele und Riedbergpass

2,8	OAL 23	Nesselwang		B 309	Kempton
0,9	B 309	Nesselwang		OAL 1 / OA 8	Wertach / Grüntensee
6,3	OAL 1 / OA 8	Querung B 310		OA 8	Wertach
1	OA 8	Wertach		OA 8	Oberelleg
8,3	OA 8	Nach Brosisellegg		St 2007	Rettenberg / Sonthofen
8,3	St 2007	Goimoosmühle		St 2006	Immenstadt
2,2	St 2006	Querung B 19 / B 308		St 2006	Immenstadt
1,6	St 2006	Immenstadt		B 308	Oberstaufen
31,1	B 308	Lindenberg im Allgäu		B 308	Scheidegg / Lindau
1,2	B 308	Scheidegg		B 308	Lindau
7,4	B 308	Niederstaufen – Kinbach		St 2002	Hohenweiler (A) / Hörbranz (A)
0,6	St 2002	Gmünd – Staatsgrenze A		OVStr	Hohenweiler (A) / Hörbranz (A)
1,8	OVStr	Leutenhofen		OVStr	Möggers / Scheidegg (D)
4,8	OVStr	Weienried		OVStr	Möggers
0,6	OVStr	Kurlismühle		OVStr	Lutzenreute / Pfänder
5,4	OVStr			OVStr	Hinteregg / Hub / Pfänder
10,3	OVStr	Hörbranz – Lochau		OVStr	Bregenz
1	OVStr	Hörbranz – Am Stein		B 190	Bregenz
2,2	B 190	Bregenz		B 190	Dornbirn
11,7	B 190	Dornbirn		OVStr	Bödele / Schwarzenberg
13,8	OVStr	Schwarzenberg		OVStr	Egg
4,3	OVStr	Egg / Querung B 200		OVStr	Lingenau
3,9	OVStr	Lingenau		B 205	Hittisau

Roadbook B 001 - Auf den Pfänder, über Bödele und Riedbergpass

3	B 205	Hittisau – Windern		OVStr	Riedbergpass
9,7	OVStr	Schönhalden-Alm / Staatsgrenze D		OA 9	Balderschwang
16,4	OA 9	Obermaiselstein		OVStr	Bolsterlang
1,5	OVStr	Bolsterlang		OA 5	Ofterschwang
5,5	OA 5	Bettenried		OVStr	Hüttenberg
1	OVStr	Hüttenberg		OVStr	Westerhofen / Sonthofen
0,9	OVStr	Westerhofen		OVStr	Rieden
1,6	OVStr	Sonthofen		B 308	Oberjoch
11,3	B 308	Oberjoch		B 308	Reutte / Tannheimer Tal
3,3	B 308	Staatsgrenze A		B 199	Reutte / Tannheimer Tal
22,3	B 199	Weißbach a. Lech		B 198	Reutte
0,3	B 198	Weißbach a. Lech		OVStr	Ehenbichl
5,5	OVStr	Ehenbichl		OVStr	Reutte – Tränkesiedlung
2,9	OVStr	Reutte		OVStr	Breitenwang / Plansee
1,4	OVStr	Reutte – Neumühle		OVStr	Plansee
18,3	OVStr	Ammerwald-Hütte / Staatsgrenze D		St 2060	Ettal
16,4	St 2060	Ettaler Mühle		B 23	Oberau
6,5	B 23	Oberau		B 2	Weilheim
9,9	B 2	Bartlmämühle		St 2562	Ohlstadt
5,2	St 2562	Schwaiganger		St 2062	Kochel / Großweil / Schlehdorf
5	St 2062	Großweil		St 2370	Sindelsdorf / Penzberg
7,3	St 2370	Sindelsdorf		B 472	Benediktbeuern
0,3	B 472			St 2370	Penzberg /Wolfratshausen

Roadbook B 001 - Auf den Pfänder, über Bödele und Riedbergpass

24,9	St 2370	Wolfratshausen		B 11	München
26,1	B 11	München – Brudermühltunnel		B 2 R	Lindau / Stuttgart
11,5	B 2 R	München – BAB A 9 AS Schwabing		BAB A 9	Nürnberg
11,3	BAB A 9	BAB A 9 – AS Garching-Nord		OVStr	Forschungs- institute Garching
0,9	OVStr			B 11	Freising / Landshut
17,7	B 11	Freising		Kölblstr.	Mainburg / B 301
0,2	Kölblstr.	Freising		Landshuter Str.	Mainburg / B 301
0,4	Landshuter Str.	Freising		B 301	Mainburg
29,9	B 301	Mainburg – Bahnhofskreuzung			
590,3	Gesamtfahrstrecke				