







Roadbook A 007 - Über Engpaß-Klobenstein zum Hochkönig

Nach KM	Befahrene Straße	Ort	Verlauf	Straße nach Kreuzung	Richtung
0	B 304	Anschlussstelle BAB A 99 – Haar		B 304	Wasserburg
36	B 304	Wasserburg		B 304 (alt)	Wasserburg
3	B 304 (alt)	Wasserburg		B 304 (alt)	Griesstätt (durch Torbogen über Innbrücke)
0,2	B 304 (alt)	Wasserburg		St 2359	Griesstätt
1,4	St 2359	Wasserburg		St 2092	Halfing / Bad Endorf
18,4	St 2092	Bad Endorf		St 2092	Prien a. Chiemsee / Bernau
7,8	St 2092	Prien a. Chiemsee		St 2092	Bernau / Grassau
5,1	St 2092	Anschlussstelle BAB A 8 – Bernau		B 305	Grassau / Reit i. Winkl
8,1	B 305	Grassau		TS 45	Piesenhausen / Pettendorf
1,6	TS 45	Pettendorf		B 305	Marquartstein / Reit i. Winkl
1,7	B 305	Marquartstein – Wuhrbichl		B 307	Schleching
11,6	B 307	Grenzübergang D – A		B 176	Kössen
3,8	B 176	Kössen – Waidach		B 172	Reit i. Winkl
1,8	B 172	Vor Kaltenbach		Erpfendorfer Landesstraße	Erpfendorf
11,8	Erpfendorfer Landesstraße	Erpfendorf		B 178	Lofer / Waidring
6,4	B 178			B 178 (alt)	Waidring
1,2	B 178 (alt)	Waidring		Pillerseestrasse	St. Ulrich a. Pillersee
8,8	Pillerseestrasse	Straß		OVBStr	Schwendt
7	OVBStr	Hochfilzen		B 164	Saalfelden
18,5	B 164	Saalfelden		B 164	Dienten a. Hochkönig
16,7	B 164	Filzensattel (1290 m ü. NN)		B 164	Dienten a. Hochkönig
2	B 164	Dienten		B 164	Mühlbach a. Hochkönig

Roadbook A 007 - Über Engpaß-Klobenstein zum Hochkönig

3,5	B 164	Dientner Sattel (1342 m ü. NN)		B 164	Mühlbach a. Hochkönig
16,5	B 164	Bischofshofen		B 159	Bischofshofen – Zentrum
4,1	B 159	Bischofshofen		B 159	Pfarrwerfen / Golling / Salzburg
20,1	B 159	Golling – Straßhof		B 159	Golling / Salzburg
14	B 159	Hallein		Dürrnbergstraße	Bad Dürrnberg / Berchtesgaden (D)
5,7	Dürrnbergstraße	Grenzübergang Neuhäusl A – D		BGL 9	Berchtesgaden
2,5	BGL 9	Unterau		B 319	Berchtesgaden
1,8	B 319	Lappenbichl		B 305	Berchtesgaden
2,5	B 305	Berchtesgaden		St 2100	Stanggaß / Obergern
0,9	St 2100	Berchtesgaden		St 2100	Stanggaß / Obergern
1,3	St 2100	Anzenbach		St 2100	Bischofswiesen
3	St 2100	Bischofswiesen		B 20	Freilassing / Bad Reichenhall
11,3	B 20	Bayerisch Gmain		OVBStr	Großgmain
0,8	OVBStr	Bayerisch Gmain		BGL 4	Weißbach
3	BGL 4	Weißbach		B 21	Bad Reichenhall
0,2	B 21	Weißbach		B 20	Freilassing
2,1	B 20	Mauthausen – Pidingerau		St 2103	Aufham / Anger
10	St 2103	Almeding		B 304	Traunstein
3,5	B 304	Oberteisendorf – Obermoos		ST 2102	Achthal / Neukirchen
5,5	ST 2102	Neukirchen		BGL 13	Siegsdorf
1,4	BGL 13	Weitwies		OVBStr	Knappenfeld
7,7	OVBStr	Traunstein – Baumgarten		B 304	Traunstein – Zentrum / Ruhpolding
0,8	B 304	Traunstein		St 2105	Wasserburg / Chieming / Sebruck

Roadbook A 007 - Über Engpaß-Klobenstein zum Hochkönig

0,9	St 2105	Traunstein		St 2105	Chieming / Seebruck
0,7	St 2105	Traunstein		St 2095	Chieming / Seebruck
15,2	St 2095	Seebruck		St 2094	Obing
8,2	St 2094			St 2094	Obing
1,2	St 2094	Obing		B 304	Wasserburg / München
55,7	B 304	Anschlussstelle BAB A 99 – Haar		B 304	München
<u>377</u>	Km Gesamtfahrstrecke				