

Roadbook A 006 -Über Irschenberg, Sudelfeld und Trescherberg

Km Total	Nach KM	Befahrene Straße	Ort	Verlauf	Straße nach Kreuzung	Richtung
0	0	B 301	Mainburg – Bahnhofskreuzung		B 301	Freising
30,3	30,3	B 301	Freising		Isarstraße	Erding
32,3	2	Isarstraße	Freising		B 11	Erding
34,1	1,8	B 11	BAB A 92 AS Freising-Ost		St 2084	Erding
40,8	6,7	St 2084			St 2580	Erding / Markt Schwaben
54,8	14	St 2580			St 2082	Pliening / München
64,6	9,8	St 2082	Pliening		St 2332	Zorneding / Poing
65,2	0,6	St 2332	Pliening		EBE 2	Zorneding / Poing
73,1	7,9	EBE 2	Purging		St 2081	Zorneding
76,4	3,3	St 2081	Nach Wolfesing		OVStr	Pöring
77,4	1	OVStr	Pöring		OVStr	Eglharting
80,2	2,8	OVStr	Eglharting / Querung B 304		OVStr	Buch / Moosach
82,9	2,7	OVStr	Buch		EBE 12	Moosach / Glonn
87,1	4,2	EBE 12	Moosach		St 2351	Glonn
92,6	5,5	St 2351	Glonn – Zinneberg		EBE 13	Glonn
92,8	0,2	EBE 13	Glonn		St 2079	Oberpfraammern / Egmating
93,1	0,3	St 2079	Glonn		EBE 13	Feldkirchen – Westerham
103,4	10,3	EBE 13	Feldkirchen		St 2078	Rosenheim
104,7	1,3	St 2078			RO 13	Feldolling / Vagen
109,4	4,7	RO 13	Vagen		OVStr	Irschenberg
115,9	6,5	OVStr	Irschenberg		MB 1	Miesbach
116	0,1	MB 1	Irschenberg (unmittelbar nach Kirche links!)		OVStr	Wöllkam
117,3	1,3	OVStr	Nach Wöllkam		OVStr	Unter BAB durch
117,4	0,1	OVStr			OVStr	Dettendorf










Roadbook A 006 - Über Irschenberg, Sudelfeld und Trescherberg

122,8	5,4	OVStr	Dettendorf		RO 24	Au b. Bad Aibling
125,7	2,9	RO 24	Au b. Bad Aibling		OVStr	Niklasreuth / Sonnenreuth
130,6	4,9	OVStr	Niklasreuth		OVStr	Sonnenreuth / Wörmsmühl
132,5	1,9	OVStr	Unteröd		St 2077	Fischbachau
142,7	10,2	St 2077	Aurach		B 307	Bayrischzell
162,2	19,5	B 307	Tatzelwurm		RO 52	Oberaudorf
169,2	7	RO 52	Agg		OVStr	Oberaudorf – Bad
171,2	2	OVStr	Oberaudorf		St 2089	Kiefersfelden
171,6	0,4	St 2089	Oberaudorf		St 2093	Niederndorf (A)
173,2	1,6	St 2093	Staatsgrenze D – A (Innbrücke)		B 172	Niederndorf / Walchsee
176,4	3,2	B 172	Niederndorf – Sebi		B 175	Sachrang / Aschau (D)
182,5	6,1	B 175	Staatsgrenze A – D		St 2093	Sachrang / Aschau
195,7	13,2	St 2093	Aschau		St 2093	Frasdorf
199,6	3,9	St 2093	Frasdorf – Westerndorf		RO 5	Achenmühle
200,1	0,5	RO 5	Frasdorf		St 2362	Söllhuben / Riedering
204,9	4,8	St 2362	Söllhuben		RO 33	Bad Endorf
208,9	4	RO 33	Moosen		RO 16	Mauerkirchen / Bad Endorf
212,4	3,5	RO 16	Hirnsberg		OVStr	Prutting / Schwabering
216,3	3,9	OVStr	Innthal		St 2095	Rosenheim
218,2	1,9	St 2095			OVStr	Söchtenau
222,8	4,6	OVStr	Söchtenau		OVStr	Haid / Schürfmühle
226,8	4	OVStr	Nach Viehhausen		RO 35	Schonstett
240,3	13,5	RO 35	Stephanskirchen (Querung B 304)		RO 35	Unterreit / Loibersdorf
246,5	6,2	RO 35	Loibersdorf		RO 39	Unterreit / Gars a. Inn
249,8	3,3	RO 39			St 2092	Unterreit

Roadbook A 006 -Über Irschenberg, Sudelfeld und Trescherberg

250	0,2	St 2092			St 2353	Gars a. Inn
254	4	St 2353	Gars – Bahnhof		MÜ 19	Gars a. Inn
255	1	MÜ 19	Gars – Haidenburg		St 2353	Gars a. Inn
256,6	1,6	St 2353	Gars a. Inn		St 2352	Waldkraiburg
261,6	5	St 2352	Wirtshaus Stampfl		OVStr	Trescherberg
264,4	2,8	OVStr			OVStr	Gars a. Inn
266,6	2,2	OVStr	Nach Berg		OVStr	Doblmühle / Osterreit
269,9	3,3	OVStr	Höfen		St 2353	B 12 / Reichertsheim
272,9	3	St 2353			B 12	Passau / Mühldorf
274,1	1,2	B 12			MÜ 22	Obertaufkirchen
283,2	9,1	MÜ 22	Obertaufkirchen – Straß		MÜ 22	Schwindegg
285	1,8	MÜ 22	Schwindegg		MÜ 22	Wörth / Buchbach
286,7	1,7	MÜ 22			MÜ 22 / St 20087	Buchbach
289,7	3	MÜ 22 / St 20087	Steeg		St 2086	Buchbach
291,4	1,7	St 2086	Buchbach		MÜ 23 / LA 18	Felizenzell / Velden
297,4	6	MÜ 23 / LA 18	Babing		LA 59	B 388 / Taufkirchen
298,2	0,8	LA 59	Oberbabing		OVStr	B 388 / Taufkirchen
302,1	3,9	OVStr	Hubenstein / Moos		ED 13	Geislbach
304,6	2,5	ED 13	Geislbach		ED 29	Hohenpolding
308	3,4	ED 29	Hohenpolding		OVStr	Hohenpolding – Zentrum
308,4	0,4	OVStr	Hohenpolding		ED 31	Amelgering
311,4	3	ED 31	Amelgering		ED 1	B 15 / Landshut
311,8	0,4	ED 1			ED 31 / ED 2	Burgharting
314,8	3	ED 31 / ED 2	Burgharting		OVStr	Buch a. Erlbach
320,7	5,9	OVStr	Buch a. Erlbach		St 2054	Moosburg

Roadbook A 006 - Über Irschenberg, Sudelfeld und Trescherberg

323,3	2,6	St 2054			St 2082	Langenpreising / Erding	
323,9	0,6	St 2082			St 2054	Moosburg	
327,7	3,8	St 2054	Moosburg – Industriegebiet		B 11	München	
328,6	0,9	B 11	Moosburg		St 2085	Mauern / Mainburg	
329,6	1	St 2085	Moosburg (nach Feuerwehr und Polizei)		St 2085	Mauern / Mainburg	
336,8	7,2	St 2085	Nach Mauern – Sportgelände		FS 26	Sielstetten	
338,7	1,9	FS 26	Enghausen		FS 26 / KEH 33	Sielstetten (Umleitung örtlich)	
347,2	8,5	FS 26 / KEH 33	Volkenschwand		St 2049	Mainburg	
355,6	8,4	St 2049	Mainburg		B 301	Abensberg	
356,9	1,3	B 301	Mainburg – Bahnhofskreuzung				
	356,9	Gesamtfahrstrecke					