









































Roadbook A 005 - Über Pilsting zum Arber und zurück

Km Total	Nach KM	Befahrene Straße	Ort	Verlauf	Straße nach Kreuzung	Richtung
0	0	B 301	Mainburg – Bahnhofskreuzung		B 301	Abensberg
0,8	0,8	B 301	Mainburg – Badkreuzung		KEH 31	Pötzmes
3,3	2,5	KEH 31	Nach Rachertshofen		OVStr	Auerkofen
7,3	4	OVStr			KEH 31 / LA 40	Koppenwall
11,8	4,5	KEH 31 / LA 40			LA 39	Pfeffenhausen
16,9	5,1	LA 39	Pfeffenhausen		LA 36	Schmatzhausen
21,5	4,6	LA 36	Schmatzhausen		LA 12	Weihmichl
21,8	0,3	LA 12	Schmatzhausen		LA 36	Türkenfeld
28,6	6,8	LA 36	Andermannsdorf		LA 37	Ergoldsbach
35,9	7,3	LA 37	Ergoldsbach		St 2328	Ergoldsbach – Ortsmitte
44,6	8,7	St 2328	Nach Bayerbach		St 2328	Mengkofen
56,2	11,6	St 2328	Mengkofen – Kupfermühl		St 2111	Mengkofen
57	0,8	St 2111	Mengkofen		DGF 13	Obertunding / Großköllnbach
60	3	DGF 13	Obertunding		DGF 12	Großköllnbach / Oberwackerstall
70,3	10,3	DGF 12	Großköllnbach		DGF 10	Pilsting
73,9	3,6	DGF 10	Pilsting		St 2074	Deggendorf / Plattling
82,5	8,6	St 2074	Wallersdorf		DGF 36	Oberpörring
82,9	0,4	DGF 36	Wallersdorf		DGF 5	Plattling
93,5	10,6	DGF 5	Plattling / Querung B 8		St 2124	Deggendorf
100,1	6,6	St 2124	Haidhof		St 2074	Deggendorf
104,9	4,8	St 2074	Deggendorf		St 2125	Straubing / BAB A 92
105,5	0,6	St 2125	Deggendorf		OVStr	Rusel / B 11
106,2	0,7	OVStr	Deggendorf		OVStr	Grafling / Gotteszell
106,9	0,7	OVStr	Deggendorf		St 2135	Rusel / Bischofsmais
130	23,1	St 2135	Regen		B 11 / B 85	Patersdorf
135,6	5,6	B 11 / B 85	Arnetsried		REG 18	Kaikenried
142,7	7,1	REG 18	Teisnach		St 2136	Böbrach
150,3	7,6	St 2136	Bodenmais – Kothinghammer		St 2136	Bodenmais

Roadbook A 005 - Über Pilsting zum Arber und zurück

151,3	1	St 2136	Bodenmais		St 2136	Arberregion
152,1	0,8	St 2136	Bodenmais		St 2136	Arberregion
161,8	9,7	St 2136	Arbersee		St 2137	Brennes
167,3	5,5	St 2137	Brennes		St 2154	Lam / Lohberg
183,2	15,9	St 2154	Lam – Riedermühle		St 2138	Arrach / Kötzing
187	3,8	St 2138	Arrach		St 2326	Arnbruck / Ecker Sattel
193,6	6,6	St 2326	Ecker Sattel (848 m ü. NN)		St 2326	Arnbruck
198,8	5,2	St 2326	Arnbruck		OVStr	Viechtach
199,5	0,7	OVStr	Arnbruck		St 2326	Viechtach
212,9	13,4	St 2326	Viechtach		B 85	Regen
213,3	0,4	B 85	Viechtach		St 2139	St. Englmar
214,6	1,3	St 2139	Reichsdorf		REG 21	Rechertsried
216,4	1,8	REG 21	Rechertsried		REG 21	Klingelbach
220,8	4,4	REG 21	Nach Nößling		REG 6	Prackebach
226,5	5,7	REG 6	Prackebach – Vormühle		OVStr	Igleinsberg / Zell
230,5	4	OVStr	Zell – Ödhof		SR 38	Siegersdorf / Rattenberg
233,6	3,1	SR 38	Siegersdorf		OVStr	Kriseszell / Konzell
240,6	7	OVStr	Konzell – Auggenbach		St 2140	Konzell
244,2	3,6	St 2140	Neurimmersdorf		SR 41	Haibach / Stegberg
249,1	4,9	SR 41	Bonholz		SR 42	Neukirchen
253	3,9	SR 42	Notzling		SR 13	Neukirchen
256,2	3,2	SR 13	Neukirchen		St 2139	St. Englmar
258,5	2,3	St 2139	Kreuzhaus		St 2147	Obermühlbach
261,8	3,3	St 2147	Mühlbogen		OVStr	Perasdorf
267,4	5,6	OVStr	Schwarzach		St 2147	Niederwinkling
267,8	0,4	St 2147	Schwarzach		OVStr	Bernried
273,5	5,7	OVStr	Staudach		SR 33	Niederwinkling
278,5	5	SR 33	Riedhof		SR 29	Haid / Offenberg
280,5	2	SR 29	Haid		OVStr	Breitenhausen

Roadbook A 005 - Über Pilsting zum Arber und zurück

282,1	1,6	OVStr			St 2125	Niederwinkling
282,9	0,8	St 2125	Breitenhausen		OVStr	Loham / Mariaposching
287,6	4,7	OVStr	Loham		SR 34 / SR 35	Mariaposching
289,2	1,6	SR 34 / SR 35	Mariaposching		Donaufähre	Stephansposching
289,35	0,15	Donaufähre	Mariaposching		DEG 13	Stephansposching
290,25	0,9	DEG 13	Stephansposching		DEG 4	Irlbach
290,65	0,4	DEG 4	Stephansposching		OVStr	Wappersdorf / Altenbuch
293,65	3	OVStr	Wappersdorf		DEG 13 / DGF 27	Altenbuch
300,35	6,7	DEG 13 / DGF 27	See		DGF 27 / SR 9	Haidenkofen
301,25	0,9	DGF 27 / SR 9			SR 27 / DGF 26	Haidenkofen
306,65	5,4	SR 27 / DGF 26	Ganacker		St 2074	Pilsting
310,25	3,6	St 2074	Pilsting		DGF 10	Großköllnbach
313,85	3,6	DGF 10	Großköllnbach		DGF 12	Mengkofen
324,15	10,3	DGF 12	Obertunding		DGF 13	Mengkofen
327,25	3,1	DGF 13	Mengkofen		St 2111	Dingolfing
328,05	0,8	St 2111	Mengkofen – Kupfermühl		St 2328	Ergoldsbach
339,65	11,6	St 2328			St 2328	Bayerbach / Ergoldsbach
348,35	8,7	St 2328	Ergoldsbach		LA 37	Andermannsdorf
355,65	7,3	LA 37	Andermannsdorf		LA 36	Schmatzhausen
362,45	6,8	LA 36	Schmatzhausen		LA 12	Rottenburg
362,75	0,3	LA 12	Schmatzhausen		LA 36	Pfeffenhausen
367,35	4,6	LA 36	Pfeffenhausen		St 2643	Volkenschwand
372,35	5	St 2643	Nach Pfaffendorf		LA 40 / KEH 31	Koppenwall
376,85	4,5	LA 40 / KEH 31			OVStr	Seeb / Auerkofen
380,85	4	OVStr			KEH 31	Mainburg
383,35	2,5	KEH 31	Mainburg – Badkreuzung		B 301	Freising
384,25	0,9	B 301	Mainburg – Bahnhofskreuzung			
384,25		Km Gesamtfahrstrecke				