












## Roadbook A 004 - Urdonautal und Anlauter

Km Total	Nach Km	Befahrene Straße	Ort	Verlauf	Straße nach Kreuzung	Richtung
0	0	B 301	Mainburg-Bahnhofskreuzung	↑	B 301	Regensburg
0,8	0,8	B 301	Mainburg – Kreisverkehr Bad	↙	KEH 31	Geisenfeld
13,6	12,8	PAF 31	Gaden – Ortsende	↙	B 300	Geisenfeld
14,9	1,3	B 300	Geisenfeld	↘	St 2232	Ernsgaden
20,3	5,4	St 2232	Querung B 16	↑	PAF 14	Ernsgaden
22	1,7	PAF 14	Ernsgaden	↘	PAF 14	Großmehring
26,9	4,9	EI 40		↘	St 2335	Großmehring
27,8	0,9	St 2335	Nach Donaubrücke	↙	B 16n	Ingolstadt
34,8	7	B 16n	Ingolstadt	↘	Römerstr. / Theodor-Heuss- Str.	Neuburg / Donau, Eichstätt
39	4,2	Th.-Heuss-Str.	Ingolstadt	↘	IN 4	Gaimersheim
40,8	1,8	IN 4	Vor Ortsende Ingolstadt	↙	EI 12	Gaimersheim
43,4	2,6	EI 12	Gaimersheim	↘	EI 12	Gaimersheim
44,9	1,5	EI 12	Gaimersheim	↙	St 2335	Eichstätt / Böhmfeld
45,2	0,3	St 2335	Gaimersheim	↑	EI 10	Böhmfeld
51,5	6,3	EI 10	Böhmfeld	↑	EI 10	Arnsberg
59	7,5	EI 10	Nach Schambach	↙	St 2230	Eichstätt
60,2	1,2	St 2230	Gungolding	↙	St 2336	Hofstetten / Eitensheim
66,8	6,6	St 2336	Hofstetten	↘	EI 18	Pfünz
71,8	5	EI 18	Ortsanfang Pfünz	↙	EI 8	Tauberfeld / Buxheim / B 13
76,7	4,9	EI 8	Querung B 13	↑	EI 8	Tauberfeld / Buxheim / B 13
82,1	5,4	EI 8	Buxheim	↘	EI 5	Nassenfels
86,9	4,8	EI 5	Nassenfels	↙	St 2035	Neuburg / Donau
88	1,1	St 2035	Nach Ortsende Nassenfels	↑	EI 5	Zell / Wellheim
89,4	1,4	EI 5	Zell a. d. Speck	↙	OVStr	Meilenhofen
92,6	3,2	OVStr	Bei Sachenfarmühle	↘	ND 2	Bergen
94,5	1,9	ND 2	Bergen	↘	St 2334	Hütting
97,7	3,2	St 2334	Hütting	↑	St 2047	Wellheim / Dollnstein

## Roadbook A 004 - Urdonautal und Anlauter

103,3	5,6	St 2047	Wellheim	↙	St 2047	Dollnstein
103,5	0,2	St 2047	Wellheim	↘	St 2047	Dollnstein
112,6	9,1	St 2047	Dollnstein	↙	St 2230	Treuchtlingen / Pappenheim
112,7	0,1	St 2230	Dollnstein	↘	St 2047	Schernfeld / Eberswang
117,1	4,4	St 2047	Nach Eberswang	↘	St 2047	Schernfeld
118,5	1,4	St 2047	Schernfeld	↗	OVStr	Marienstein
121,4	2,9	OVStr	Nach Marmorwerk	↘	OVStr	Marienstein
121,6	0,2	OVStr		↙	OVStr	Marienstein
123,1	1,5	OVStr	Eichstätt-Marienstein	↙	St 2230	Eichstätt
124,3	1,2	St 2230	Eichstätt	↙	B 13	Weißenburg
126,7	2,4	B 13		↘	OVStr	Eichstätt-Wintershof
129,7	3	OVStr	Wintershof	↘	EI 49	Preith
130,6	0,9	EI 49	Lüften	↙	St 2225	Pollenfeld
142,6	12	St 2225	Titting	↘	St 2390	Erlingshofen / Enkering
147	4,4	St 2390	Emsing	↗	St 2336	Enkering
148,5	1,5	St 2336	Altdorf	↙	St 2228	Enkering
150,3	1,8	St 2228	Erlingshofen	↘	St 2228	Enkering
155	4,7	St 2228	Nach Eibwang	↘	St 2228	Enkering
159,9	4,9	St 2228	Kinding	↘	St 2230	Eichstätt / Kipfenberg
165,8	5,9	St 2230	Kemathen	↙	EI 22	Irlahüll
168,4	2,6	EI 22	Irlahüll	↘	EI 22	Buch
169,7	1,3	EI 22	Buch	↘	OVStr	Kipfenberg
173	3,3	OVStr	Kipfenberg	↙	St 2230	Eichstätt
173,5	0,5	St 2230	Kipfenberg	↗	St 2392	Denkendorf
174,8	1,3	St 2392	Birkthalmühle	↙	EI 20	Schelldorf
181	6,2	EI 20	Schelldorf	↙	EI 20	Stammham
181,2	0,2	EI 11	Schelldorf	↘	EI 11	Wettstetten
189	7,8	EI 11	Wettstetten	↙	EI 18	Lenting
189,7	0,7	EI 18	Wettstetten	↗	St 2335	Lenting

## Roadbook A 004 - Urdonautal und Anlauter

193,1	3,4	St 2235	Lenting / Querung St 2229		OVStr	Desching
194,8	1,7	OVStr	Bei Raffinerie		EI 34	Desching
196	1,2	EI 34	Bei Desching		EI 38 / IN 10 / St 2231	Ingolstadt – Mailing / Großmehring
198,6	2,6	St 2231	Bei Mailing		B 16a	Neustadt / Donau
204,2	5,6	B 16a	Bei Großmehring		St 2335	Manching
205,2	1	St 2335			EI 40 / PAF 14	Ernsgaden
210,1	4,9	PAF 14	Ernsgaden		PAF 14	Geisenfeld
217,1	7	St 2232	Geisenfeld		B 300	Münchsmünster
218,5	1,4	B 300	Bei Gaden		PAF 31 / KEH 31	Mainburg
231,7	13,2	KEH 31	Mainburg – Kreisverkehr Bad		B 301	Freising
232,5	0,8	B 301	Mainburg – Bahnhofskreuzung		B 301	
<b>232,5</b>		<b>Km Gesamtstrecke</b>				