

























































Roadbook A 003 - Brombachsee - Anlauter - Altmühltal - West

Km Total	Nach Km	Befahrene Straße	Ort	Verlauf	Straße nach Kreuzung	Richtung
0	0	Ingolstädter Str. / Westlich	Mainburg – Bahnhofskreuzung		Ingolstädter Str.	Oberempfenbach
1,6	1,6	Ingolstädter Str.	Oberempfenbach		St 2049	Oberempfenbach
13,4	11,8	St 2049	Wolnzach		PAF 11	Geisenhausen
14	0,6	PAF 11	Wolnzach		OVStr	Rohrbach
14,2	0,2	OVStr	Wolnzach		OVStr	Rohrbach
14,4	0,2	OVStr	Wolnzach / nach Bahnübergang		OVStr	Eschelbach
19	4,6	OVStr	Eschelbach		OVStr	Pfaffenhofen a. d. Ilm
19,6	0,6	OVStr	Ortsende Eschelbach		OVStr	Pfaffenhofen a. d. Ilm
20,4	0,8	OVStr			St 2232	Pfaffenhofen a. d. Ilm
23,7	3,3	St 2232	Uttenhofen		PAF 9	Affalterbach
26,5	2,8	PAF 9	Bachappen		B 13	Pfaffenhofen a. d. Ilm
27,3	0,8	B 13			PAF 9	Ehrenberg / Tegernbach
30,8	3,5	PAF 9	Tegernbach		PAF 4	Hohenwart
35	4,2	PAF 4	Hohenwart – Thierham		St 2043	Hohenwart / Neuburg a. d. Donau
36	1	St 2043	Hohenwart		OVStr	Wangen / Waidhofen
39,6	3,6	OVStr	Mergertsmühle		ND 22	Brunnen
44,9	5,3	ND 22	Brunnen		ND 21	Gerstetten / Ortsmitte
45,6	0,7	ND 21	Brunnen		ND 21	Berg im Gau
48,2	2,6	ND 21	Oberarnbach		St 2046	Untermaxfeld / Neuburg a. d. Donau
49,2	1	St 2046	Siefhofen		ND 21	Langenmosen
54,5	5,3	ND 21	Langenmosen		St 2050	Königsmoos
60,7	6,2	St 2050	Kehrhof		ND 13 / St 2050	Dinkelshausen
61,6	0,9	ND 13 / St 2050	Dinkelshausen		St 2050	Hollenbach
67	5,4	St 2050	Nach Nähermittenhausen		ND 16	Dezenacker / Burgheim
75,5	8,5	ND 16	Burgheim		ND 11	Bertoldsheim
80	4,5	ND 11	Bertoldsheim		St 2047	Rennertshofen
84,2	4,2	St 2047	Rennertshofen		St 2047	Wellheim / Dollnstein




























Roadbook A 003 - Brombachsee - Anlauter - Altmühltal - West

106,3	22,1	St 2047	Dollnstein		St 2230	Treuchtlingen / Pappenheim
124,1	17,8	St 2230	Pappenheim		WUG 9	Göhren
125,5	1,4	WUG 9	Pappenheim		WUG 11	Osterdorf
129	3,5	WUG 11			WUG 9	Osterdorf / Geislohe
134,5	5,5	WUG 9	Flemmühle		St 2216	Suffersheim
136,5	2	St 2216	Potsch-Mühle		OVStr	Weißenburg i. Bayern
143,1	6,6	OVStr	Weißenburg / Querung B 2		OVStr	Weißenburg i. Bayern
143,9	0,8	OVStr	Weißenburg / Westl. Ringstraße		OVStr	Weißenburg i. Bayern
145,1	1,2	OVStr	Weißenburg / Westl. Ringstraße		St 2389	Ellingen
148,4	3,3	St 2389	Ellingen		St 2389	Stopfenheim / B 13 / B 2
148,9	0,5	St 2389	Ellingen		OVStr	Hörlbach / Ellingen – West
149,4	0,5	OVStr	Ellingen		OVStr	Massenbach
151,3	1,9	OVStr	Massenbach		OVStr	Hörlbach / Borsbrunn
156,2	4,9	OVStr			WUG 3	Borsbrunn / Pleinfeld
157	0,8	WUG 3	Borsbrunn		OVStr	Thannhausen / Langlau
159,6	2,6	OVStr	Thannhausen		OVStr	Rittern / Theilenhofen
159,8	0,2	OVStr	Thannhausen		WUG 2	Langlau / Absberg
163,2	3,4	WUG 2	Langlau		OVStr	Rehenbühl / Absberg
163,5	0,3	OVStr	Langlau		WUG 1	Absberg
167,1	3,6	WUG 1	Absberg		RH 18	Spalt
171,9	4,8	RH 18	Hagsbronn		RH 13	Spalt
173,9	2	RH 13	Spalt		St 2223	Röttenbach
176,5	2,6	St 2223			RH 16	Großweingarten
179	2,5	RH 16	Großweingarten		RH 16 / WUG 18	Stirn
183	4	RH 16 / WUG 18	Stirn		WUG 18	Pleinfeld
187,6	4,6	WUG 18	Pleinfeld		WUG 18	Pleinfeld – Wurmühle
188,7	1,1	WUG 18	Pleinfeld / Querung B 2		St 2222 / WUG 18	Fiegenstall
192,9	4,2	WUG 18	Fiegenstall		St 2389	Höttingen / Weißenburg

Roadbook A 003 - Brombachsee - Anlauter - Altmühltal- West

195	2,1	St 2389	Höttingen		WUG 18	Weißenburg i. Bayern
198,3	3,3	WUG 18	Weißenburg		B 2 / B 13	Donauwörth / Ingolstadt
199,6	1,3	B 2 / B 13	Weißenburg		OVStr	Gänswirthshaus / Niederhofen
201,2	1,6	OVStr			OVStr	Kehl / Segelflugplatz
203,9	2,7	OVStr	Schleifer am Berg		St 2228	Oberhochstatt
211,1	7,2	St 2228	Nach Reuth a. Wald		EI 41	Unterkesselberg / Titting
214,7	3,6	EI 41	Obermühle		ST 2225	Titting
215,4	0,7	ST 2225	Titting		St 2390	Kinding
219,8	4,4	St 2390	Emsing		St 2336	Kinding
221,6	1,8	St 2336	Altdorf		St 2228	Kinding
223,3	1,7	St 2228	Erlingshofen		St 2228	Kinding
231,1	7,8	St 2228	Querung BAB A 9 / AS Altmühltal		St 2228	Kinding
231,7	0,6	St 2228	Kinding		St 2227	Haunstetten / Greding / Kinding-Ortsmitte
232,1	0,4	St 2227	Kinding		St 2227	Greding / Haunstetten
232,3	0,2	St 2227	Kinding		St 2227	Greding
240	7,7	St 2227	Greding		St 2227	Ortsmitte
240,4	0,4	St 2227	Greding		St 2227	Thalmässing
245	4,6	St 2227	Großhöbing		St 2391	Untermässing
247	2	St 2391	Untermässing		RH 27	Obermässing
250	3	RH 27	Obermässing		RH 28	Österberg / Röckenhofen
253,5	3,5	RH 28			OVStr	Viehhausen / Berching
257,7	4,2	OVStr	Rübling		St 2388	Berching
262,4	4,7	St 2388	Berching		St 2086	Beilngries / Neumarkt i. d. Opf / B 299
263,3	0,9	St 2086	Berching		B 299	Beilngries
263,9	0,6	B 299	Berching		NM 3	Holnstein
267,9	4	NM 3			NM 1	Holnstein
270,3	2,4	NM 1	Gefällstrecke vor Holnstein		OVStr	Rudersdorf
270,8	0,5	OVStr	Rudersdorf		OVStr	Staadorf

Roadbook A 003 - Brombachsee - Anlauter - Altmühltal - West

275,6	4,8	OVStr			NM 11	Dürn / Breitenbrunn
276,9	1,3	NM 11	Wimpasing		OVStr	Dürn / Breitenbrunn
278,9	2	OVStr	Dürn		NM 26	Breitenbrunn
281,7	2,8	NM 26	Breitenbrunn		NM 26	Siegertshofen / Wolfertshofen
286,3	4,6	NM 26			St 2394	Dietfurt
289,7	3,4	St 2394	Predlfing		St 2394	Dietfurt
293,2	3,5	St 2394			St 2230	Riedenburg / Kelheim
294,9	1,7	St 2230	Mühlbach		NM 27	Schweinkofen
301,8	6,9	NM 27 / KEH 14	Gundlfing		St 2230	Dietfurt / Beilngries
302,1	0,3	St 2230	Gundlfing		OVStr	Haidhof
306,8	4,7	OVStr	Riedenburg – Ortsende		St 2231	Hexenagger
312,6	5,8	St 2231	Leistmühle		St 2232	Tettenwang
318,2	5,6	St 2232	Ried		EI 33 / KEH 4	Arresting
323	4,8	EI 33 / KEH 4	Irsing		KEH 5	Neustadt a. d. Donau
323,4	0,4	KEH 5	Irsing		KEH 4	Neustadt a. d. Donau
326	2,6	KEH 4			B 299	Beilngries / Neumarkt i. d. Opf
328,8	2,8	B 299			EI 35	Vohburg
331,5	2,7	EI 35			EI 35 / PAF 16	Münchsmünster
335,5	4	EI 35 / PAF 16	Münchsmünster		St 2233	B 300 / Geisenfeld
337,3	1,8	St 2233	Querung B 16		B 300	Geisenfeld
342,6	5,3	B 300	Bei Oberweiher		OVStr	Moosham
347,3	4,7	OVStr	Aiglsbach		KEH 30	Mainburg
348,4	1,1	KEH 30	Ortsende Aiglsbach		OVStr	Pöbenhausen
349,6	1,2	OVStr	Vor Steigung im Wald		OVStr	Gasseltshausen
351,9	2,3	OVStr	Nach Gasseltshausen		KEH 31	Mainburg
356,2	4,3	KEH 31	Mainburg – Kreisverkehr Bad		B 301	Freising
357	0,8	B 301	Mainburg – Bahnhofskreuzung		B 301	
357		Km Gesamtstrecke				