

Roadbook A 002 - Über Falkenstein nach Kötzing; Über Regen- und Labertal zurück

Km Total	Nach Km	Befahrene Straße	Ort	Verlauf	Straße nach Kreuzung	Richtung
0	0	B 301	Mainburg-Bahnhofskreuzung	↑	B 301	Freising
1,5	1,5	B 301	Mainburg	→	St 2049	Landshut
3,5	2	St 2049	Sandelzhausen	←	KEH 35	Leibersdorf
10,7	7,2	KEH 35	Nach Leibersdorf	←	KEH 33 / LA 39	Rottenburg
19	8,3	LA 39	Pfeffenhausen (nach Tankstelle)	→	LA 36	Schmatzhausen
24	5	LA 36	Schmatzhausen	←	LA 36	Türkenfeld / Neufahrn i. NB
32,7	8,7	LA 36	Inkofen	↑	St 2142	Neufahrn i. NB
39,6	6,9	St 2142	Neufahrn i. NB	←	B 15	Regensburg
39,8	0,2	B 15	Neufahrn i. NB	→	LA 25	Oberellenbach
41,8	2	LA 25	Neufahrnreut	←	SR 57	Abknickende Vorfahrt Ri. Oberellenbach!
47,1	5,3	SR 57	Stiersdorf	←	SR 54	Mallersdorf
50,7	3,6	SR 54	Ettersdorf	→	St 2142	Laberweinting
52,5	1,8	St 2142		←	OVStr	Grafentraubach
53,7	1,2	OVStr	Grafentraubach	↑	OVStr	Allkofen
59,1	5,4	OVStr	Untergraßfing	←	SR 50	Allkofen
60,6	1,5	SR 50	Allkofen	→	OVStr	Aufhausen
65,1	4,5	OVStr	Aufhausen	→	St 2146	Sünching
66	0,9	St 2146	Aufhausen	←	R 9	Taimering
71,5	5,5	R 9	Taimering	↑	R 9	Riekofen
74,2	2,7	R 9	Riekofen	←	St 2146	Pfatter
79,5	5,3	St 2146	Pfatter	←	B 8	Regensburg
80,8	1,3	B 8		→	St 2146	Wörth a. d. Donau / Wiesent
84,7	3,9	St 2146	Wiesent	↑	R 42	Brennberg
93,6	8,9	R 42	Brennberg	←	R 41	Falkenstein

Roadbook A 002 - Über Falkenstein nach Kötzing; Über
Regen- und Labertal zurück

94,3	0,7	R 41		↗	St 2153	Falkenstein
102,6	8,3	St 2153	Falkenstein	↑	OVStr	Arrach
105,3	2,7	OVStr	Arrach	↗	OVStr	Ebersroith
109,8	4,5	OVStr	Höhenberg	↖	SR 47	Falkenstein
111,1	1,3	SR 47	Höhe Gr. Hammerweiher	↗	St 2148	Wiesenfelden
113,5	2,4	St 2148	Wiesenfelden	↖	St 2648	Gerazzell
118,7	5,2	St 2648	Hötzelsdorf	↑	St 2648	Schönstein
121,8	3,1	St 2648	Schönstein	↗	SR 46	Stallwang
125,6	3,8	SR 46	Rißmühl	↖	St 2326	Konzell
132,3	6,7	St 2326	Konzell	↖	St 2140	Miltach
133,8	1,5	St 2140	Auggenbach	↗	OVStr	Zierling / Krieses
134,5	0,7	OVStr	Kleinmenhaupten	↗	OVStr	Zierling / Krieses
139,5	5	OVStr	Krieses / Querung SR 37	↑	OVStr	Siegersdorf
140,7	1,2	OVStr	Siegersdorf	↗	SR 38	Prackebach
143,8	3,1	SR 38	Ödhof	↖	OVStr	Prackebach
147,8	4	OVStr	Prackebach – Vormühle	↗	REG 6	St. Englmar
153,6	5,8	REG 6		↖	REG 21	Viechtach
159,6	6	REG 21	Reichsdorf	↖	St 2139	Viechtach
160,9	1,3	St 2139	Viechtach	↖	B 85	Miltach / Cham
161,4	0,5	B 85	Viechtach	↗	St 2139	Viechtach
162,6	1,2	St 2139	Viechtach	↖	REG 20	Rugenshof / Pirka
164,8	2,2	REG 20	Nach Rugenmühle	↖	St 2139	Wettzell / Kötzing
168,3	3,5	St 2139	Nach Lammerbach	↖	CHA 48	Ried / Höllenstein
176,1	7,8	CHA 48	Kötzing	↗	St 2140	Kötzing
176,5	0,4	St 2140	Kötzing	↖	CHA 49	Kötzing


























Roadbook A 002 - Über Falkenstein nach Kötzing; Über
Regen- und Labertal zurück

177,8	1,3	CHA 49	Kötzing	↙	CHA 49	Blaibach
182,1	4,3	CHA 49	Blaibach	↘	CHA 10	Blaibach
182,4	0,3	CHA 10	Blaibach	↙	CHA 10	Chamerau
185,3	2,9	CHA 10		↙	OVStr	Chamerau
190,5	5,2	OVStr	Chamerau (nach Regenbrücke)	↙	B 85	Kötzing
192,2	1,7	B 85		↙	CHA 17	Haderstadl / Schachendorf
194,5	2,3	CHA 17	Haderstadl	↙	OVStr	Schönferchen
196,3	1,8	OVStr		↙	OVStr	Schönferchen
196,5	0,2	OVStr	Bei Kirche	↘	OVStr	Schachendorf
197,3	0,8	OVStr	Schachendorf	↘	CHA 2	Vilzing / Cham
197,4	0,1	CHA 2	Schachendorf	↙	CHA 1	Wilting / Trefling
201,4	4	CHA 1	Wilting	↙	B 20	Straubing
201,7	0,3	B 20	Wilting	↘	OVStr	Loifling
204,1	2,4	OVStr		↙	St 2146	Knöbling / Schorndorf
205,6	1,5	St 2146	Knöbling	↙	CHA 11	Neuhaus
207	1,4	CHA 11	Stegbach	↙	CHA 15	Michelsneukirchen
213	6	Cha 15	Michelsneukirchen	↘	St 2147	Schorndorf
213,2	0,2	St 2147	Michelsneukirchen	↙	St 2146	Falkenstein
215,7	2,5	St 2146		↘	OVStr	Woppmannsdorf
219,3	3,6	OVStr	Woppmannsdorf	↙	OVStr	Klessing
223,7	4,4	OVStr	Trasching – Zinzenthal	↙	B 16	Regensburg
225,2	1,5	B 16	Steinhof	↘	CHA 23	Beucherling
227,5	2,3	CHA 23	Beucherling	↙	OVStr	Krottenthal / Alletswind
231,8	4,3	OVStr	Einmündung B 16	↘	OVStr	Rechts halten Ri. Götzendorf
235,2	3,4	OVStr	Wald	↘	CHA 26	Wald

Roadbook A 002 - Über Falkenstein nach Kötzing; Über
Regen- und Labertal zurück

235,6	0,4	CHA 26	Wald	↗	CHA 25	Reichenbach
238	2,4	CHA 25	Windhof	↖	OVStr	Heimhof
240,4	2,4	OVStr	Reichenmühle	↖	CHA 27	Bodenstein
243,4	3	CHA 27	Bodenstein	↗	SAD 11	Nittenau (Vorsicht! Nach Rechtskurve scharf rechts abbiegen!)
247	3,6	SAD 11	Nittenau	↗	St 2149	Bruck i. d. Opf
247,7	0,7	St 2149	Nittenau	↖	St 2145	Bleich / Kaspeltshub (Freibad)
249,2	1,5	St 2145	Bleich	↖ ↗	SAD 15	Kreisverkehr gerade, unmittelbar danach links Ri. Bleich / Neuhaus
254,9	5,7	SAD 15	Überfuhr	↖	! Holzbrücke !	
255,2	0,3	! Holzbrücke !	Überfuhr	↗	St 2149	Regensburg / Regenstauf
262,1	6,9	St 2149	Hirschling	↗	OVStr	Hirschling
267,5	5,4	OVStr	Rampau	↑	OVStr	Diesenbach
271,4	3,9	OVStr	Querung B 15	↑	St 2149	Kallmünz
277,4	6	St 2149	Buchenlohe	↗	St 2149	Kallmünz
280,9	3,5	St 2149	Holzheim	↖	R 38	Dornau
282,3	1,4	R 38		↖	R 16	Hainsacker
282,7	0,4	R 16	Dornau	↗	OVStr	Brunnoder
284,5	1,8	OVStr		↖	R 22	Duggendorf
288,1	3,6	R 22	Heitzenhofen	↖	St 2165	Etterzhausen / Regensburg
288,8	0,7	St 2165	Haidberg	↗	St 2235	Brunn / Laaber
297,6	8,8	St 2235	Laaber	↗	St 2394	Deuerling
302,6	5	St 2394	Deuerling	↗	B 8	Nürnberg
302,9	0,3	B 8	Deuerling	↖	St 2394	Alling
313,7	10,8	St 2394	Alling	↗	R 37	Kelheim
315	1,3	R 37		↖	R 51	Saxberg
315,8	0,8	R 51	Saxberg	↖	R 51	Poikam

Roadbook A 002 - Über Falkenstein nach Kötzing; Über
Regen- und Labertal zurück

325,1	9,3	R 51 / KEH 11	Lengfeld		KEH 11	Teugn
327,9	2,8	KEH 11	Teugn		KEH 11	Hausen
331,9	4	KEH 11	Hausen		OVStr	Saal a. d. Donau
332,2	0,3	OVStr	Hausen		KEH 11	Herrnwahlthann
334,2	2	KEH 11	Herrnwahlthann		KEH 11	Oberschambach
335,2	1	KEH 11			KEH 11	Großmuß
336,6	1,4	KEH 11	Großmuß		KEH 11	Offenstetten
336,8	0,2	KEH 11	Großmuß		KEH 11	Offenstetten
339	2,2	KEH 11			St 2230	Rohr i. NB
340,8	1,8	St 2230			St 2144	Langquaid
341,8	1	St 2144	Bachl		St 2230	Rohr i. NB
346,4	4,6	St 2230	Rohr i. NB		KEH 29	Obereulenbach
348,4	2	KEH 29	Obereulenbach		KEH 29	Wildenberg
355,2	6,8	KEH 29	Wildenberg		St 2642	Oberlauterbach
359,9	4,7	St 2642	Oberlauterbach		LA 57	Pfeffenhausen
360,3	0,4	LA 57	Oberlauterbach		St 2142	Elsendorf
362,5	2,2	St 2142	Thonhausen		OVStr	Holzen
364,3	1,8	OVStr			B 299	Neustadt a. d. Donau
364,7	0,4	B 299			OVStr	Oberhornbach
365,7	1	OVStr	Oberhornbach		KEH 30	Walkertshofen
370,1	4,4	KEH 30			OVStr	Untereinöd
372,6	2,5	OVStr	Attenhofen		KEH 32	Meilenhofen
372,9	0,3	KEH 32			KEH 31	Pötzmes / Mainburg
378,2	5,3	KEH 31	Mainburg – Kreisverkehr Bad		B 301	Freising
379	0,8	B 301	Mainburg – Bahnhofs Kreuzung		B 301	
	379	Km Gesamtfahrstrecke				